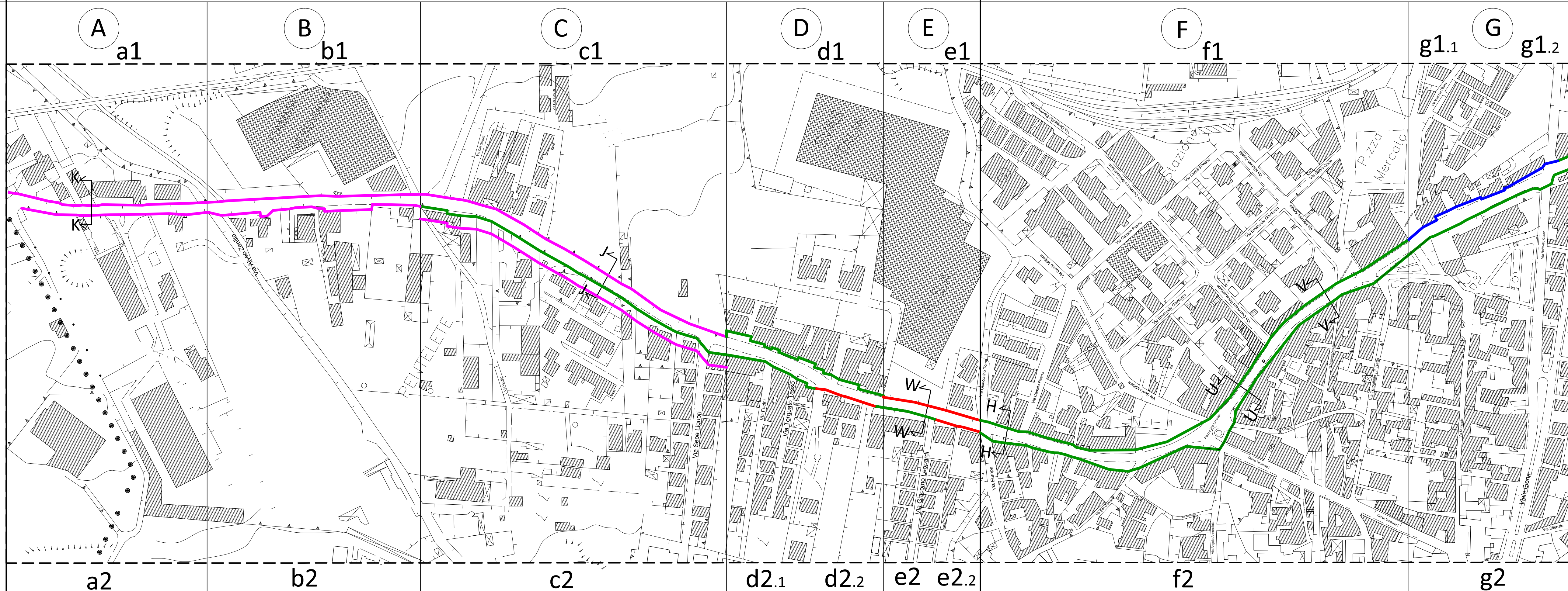


# LOTTO I

# VIA PENTELETE

# VIA ROMA

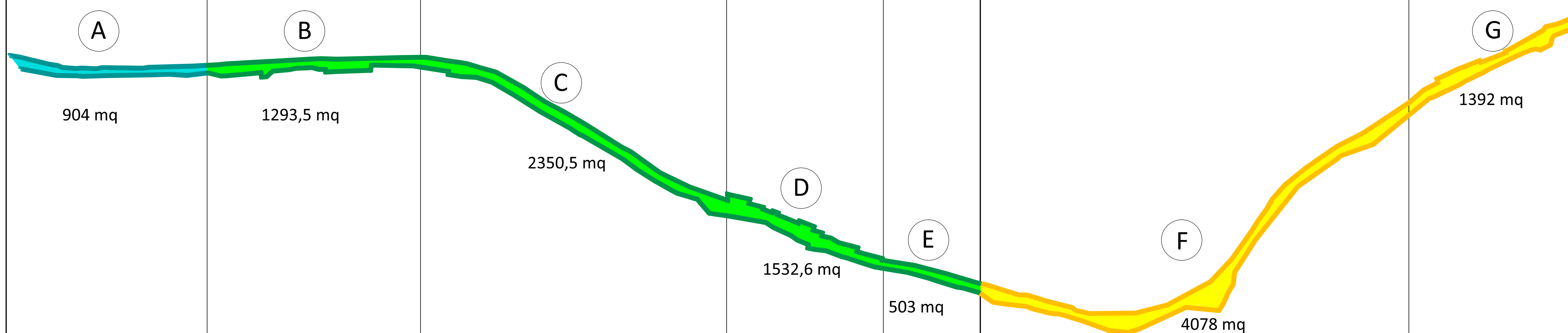
LEGENDA	
ID. COLORE	INTERVENTI
	Ripristino e ricollocazione di zanelle esistenti. Cordoni nuovi.
	Ripristino e ricollocazione di cordoni. Zanelle nuove.
	Ripristino e ricollocazione di cordoni e zanelle.
	Ripristino e ricollocazione di una fila di zanelle presente in loco.
	Cordoni nuovi e ripristino e ricollocazione delle zanelle provenienti da doppia fila esistente.



scala 1:2000

## Area carreggiata

via Pentelete A [A]	904 mq
via Pentelete B [B+C+D+E]	5679,6 mq
via Roma [F+G]	5470,6 mq

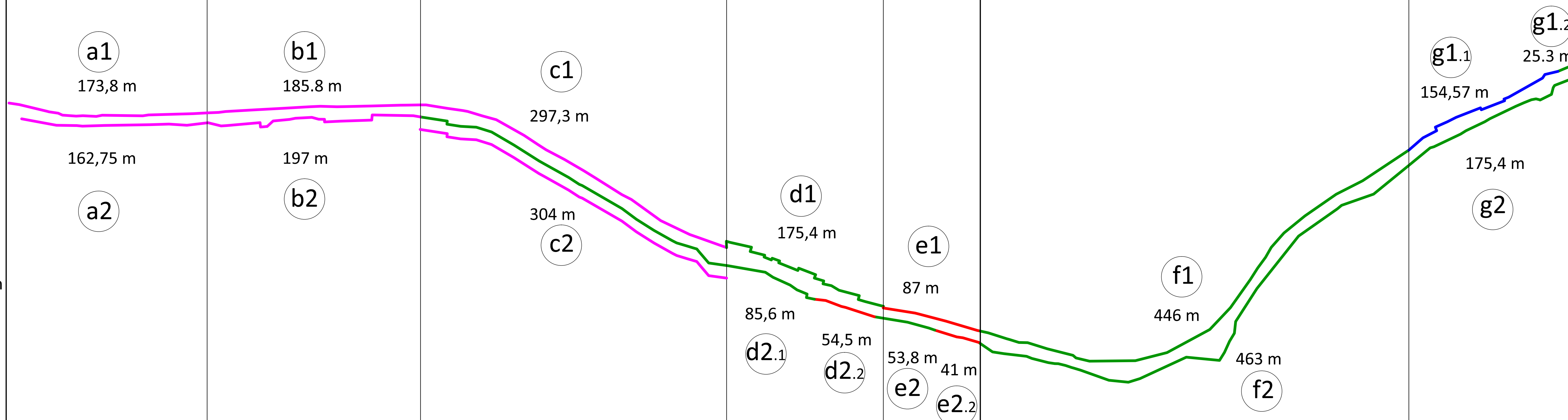


scala 1:2000

## Lunghezza marciapiedi

[pavimentazione, cordoni e zanelle]

via Pentelete B [A]	[a1] 173,8 m [a2] 162,75 m
via Pentelete B [B+C+D+E]	[b1+c1+d1+e1] 745,5 m [b2+c2+d2+e2] 736 m
via Roma [F+G]	[f1+g1] 625,97 m [f2+g2] 638,4 m



scala 1:2000



## COMUNE DI OTTAVIANO

Città Metropolitana di Napoli

INTERVENTI DI MESSA IN SICUREZZA E SVILUPPO URBANO MEDIANTE LA:  
RIQUALIFICAZIONE DEGLI ASSI STRADALI STRATEGICI  
DEL TERRITORIO COMUNALE

- I LOTTO FUNZIONALE [via Pentelete- via Roma]
- II LOTTO FUNZIONALE [via G. Di Prisco - via Pappalardo]
- III LOTTO FUNZIONALE [via Ferrovie dello Stato]
- IV LOTTO FUNZIONALE [via Cacciabella- viale Cimitero]

### PROGETTO ESECUTIVO

N° ELAB. 04.1 ELABORATI GRAFICI STATO DI PROGETTO

RIF. PLANIMETRIA DI PROGETTO

AR-PROG DATA 2018 SCALA VARIE

Il Progettista Verifica progetto esecutivo Il Resp. del Procedimento

arch. Angelo Napolitano arch. Pasquale Varchetta arch. Angelo Napolitano

