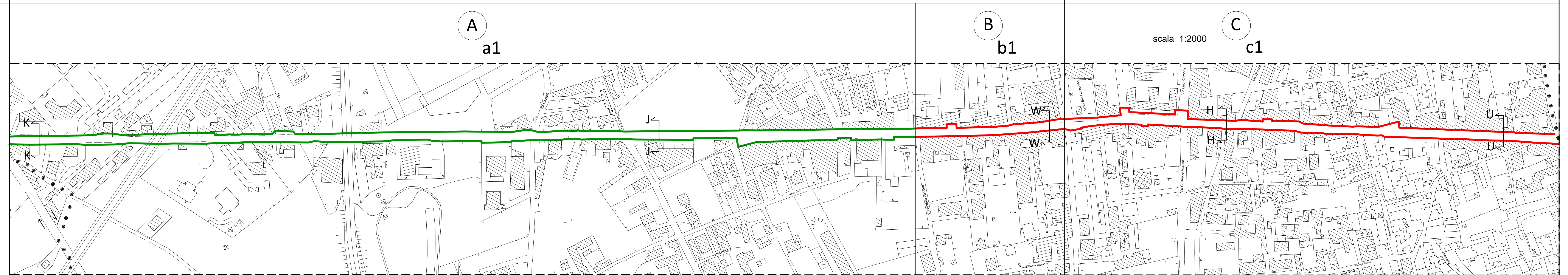


LOTTO II

VIA G. DI PRISCO

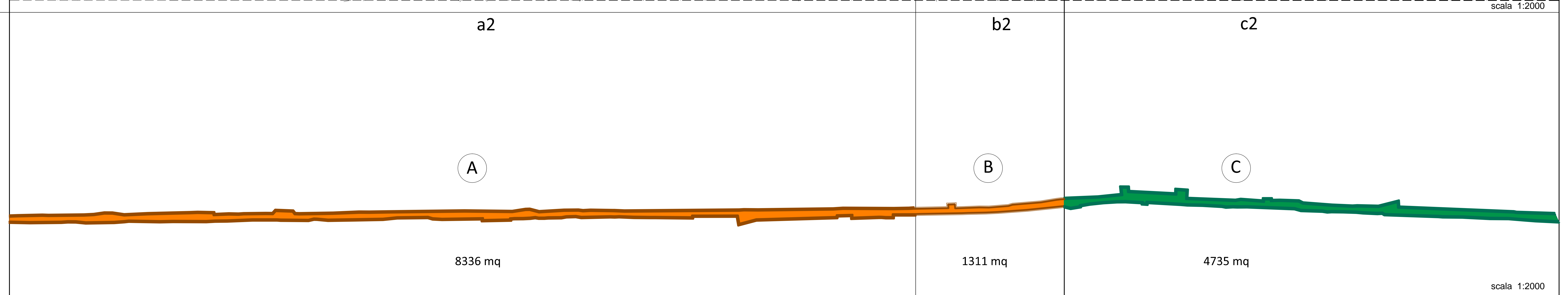
VIA PAPPALARDO

LEGENDA	
ID. COLORE	INTERVENTI
	Ripristino e ricollocazione di zanelle esistenti. Cordoni nuovi.
	Ripristino e ricollocazione di cordoni. Zanelle nuove.
	Ripristino e ricollocazione di cordoni e zanelle.
	Ripristino e ricollocazione di una fila di zanelle presente in loco.
	Cordoni nuovi e ripristino e ricollocazione delle zanelle provenienti da doppia fila esistente.



Area carreggiata

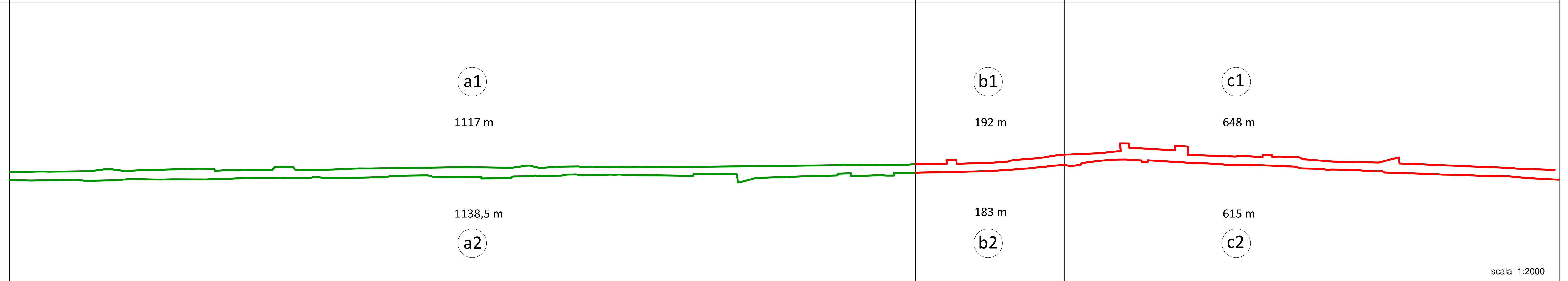
via G. di Prisco [A+B]	9647 mq
via Pappalardo [C]	4735 mq



Lunghezza marciapiedi

[pavimentazione, cordoni e zanelle]

via G. di Prisco	[a1 + b1] 1311,7 m [a2 + b2] 1321 m
via Pappalardo	[c1] 648 m [c2] 615 m



COMUNE DI OTTAVIANO
Città Metropolitana di Napoli

INTERVENTI DI MESSA IN SICUREZZA E SVILUPPO URBANO MEDIANTE LA:
RIQUALIFICAZIONE DEGLI ASSI STRADALI STRATEGICI
DEL TERRITORIO COMUNALE

- I LOTTO FUNZIONALE [via Pentefele- via Roma]
- II LOTTO FUNZIONALE [via G. Di Prisco - via Pappalardo]
- III LOTTO FUNZIONALE [via Ferrovie dello Stato]
- IV LOTTO FUNZIONALE [via Cacciabella- viale Cimitero]

PROGETTO ESECUTIVO

N° ELAB. 04.2 ELABORATI GRAFICI STATO DI PROGETTO

RIF. PLANIMETRIA DI PROGETTO

AR-PROG DATA 2018 SCALA VARIE

Il Progettista arch. Angelo Napolitano	Verifica progetto esecutivo arch. Pasquale Varchetta	Il Resp. del Procedimento arch. Angelo Napolitano
---	---	--