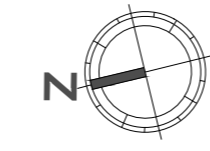


LOTTO IV



VIA CACCIABELLA

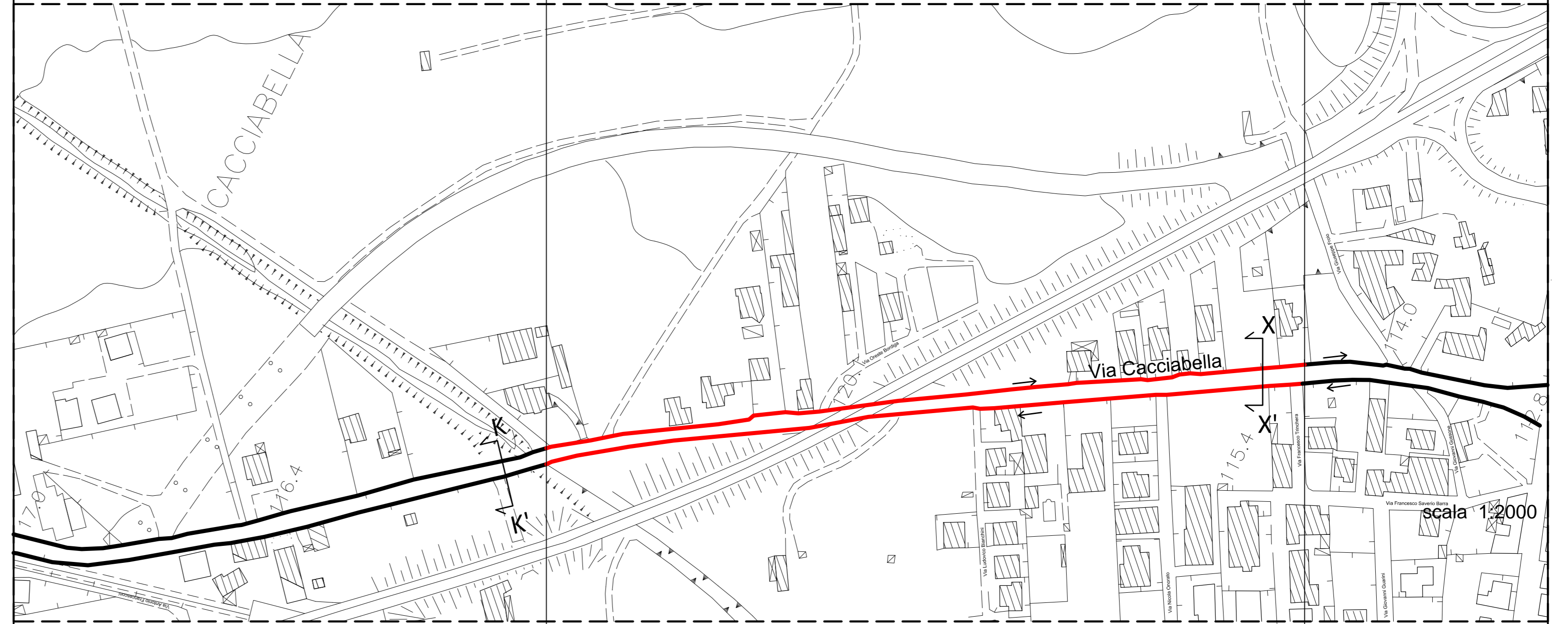
scala 1:2000

A

B


C

LEGENDA	
ID. COLORE	INTERVENTI
	Ripristino e ricollocazione di zanelle esistenti. Cordoni nuovi.
	Ripristino e ricollocazione di cordoni. Zanelle nuove.
	Ripristino e ricollocazione di cordoni e zanelle.
	Ripristino e ricollocazione di una fila di zanelle presente in loco.
	Cordoni nuovi e ripristino e ricollocazione delle zanelle provenienti da doppia fila esistente.



Area carreggiata

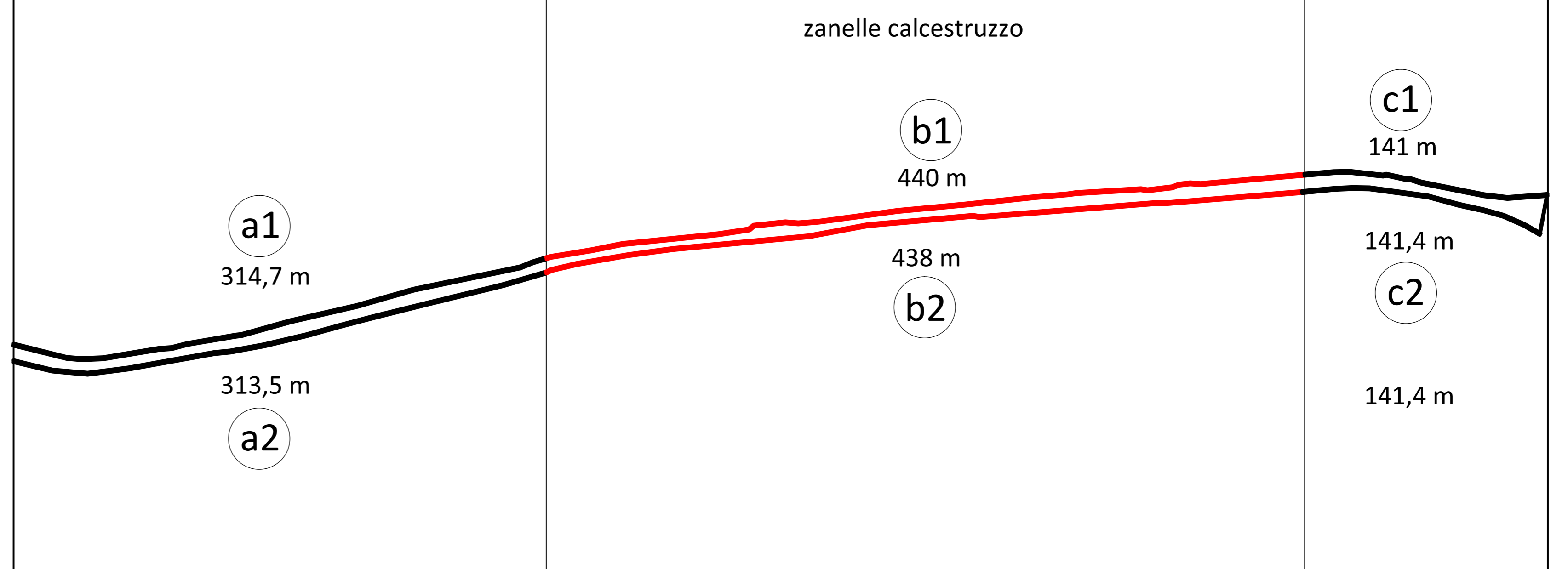
via Cacciabella [A+B+C] 4994.7 mq



Lunghezza marciapiedi

[pavimentazione, cordoni e zanelle]

via Cacciabella [A+B+C] [a1+b1+c1] 895,7 m [a2+b2+c2] 893 m



COMUNE DI OTTAVIANO
Città Metropolitana di Napoli

*INTERVENTI DI MESSA IN SICUREZZA E SVILUPPO URBANO MEDIANTE LA:
RIQUALIFICAZIONE DEGLI ASSI STRADALI STRATEGICI
DEL TERRITORIO COMUNALE*

- I LOTTO FUNZIONALE [via Pentelete- via Roma]
- II LOTTO FUNZIONALE [via G. Di Prisco - via Pappalardo]
- III LOTTO FUNZIONALE [via Ferrovie dello Stato]
- IV LOTTO FUNZIONALE [via Cacciabella- viale Cimitero]

N° ELAB.	PROGETTO ESECUTIVO	
04.4a	ELABORATI GRAFICI	STATO DI PROGETTO
RIF.	PLANIMETRIA DI PROGETTO	
AR-PROG	DATA	SCALA
	2018	VARIE

Il Progettista	Verifica progetto esecutivo	Il Resp. del Procedimento
arch. Angelo Napolitano	arch. Pasquale Varchetta	arch. Angelo Napolitano