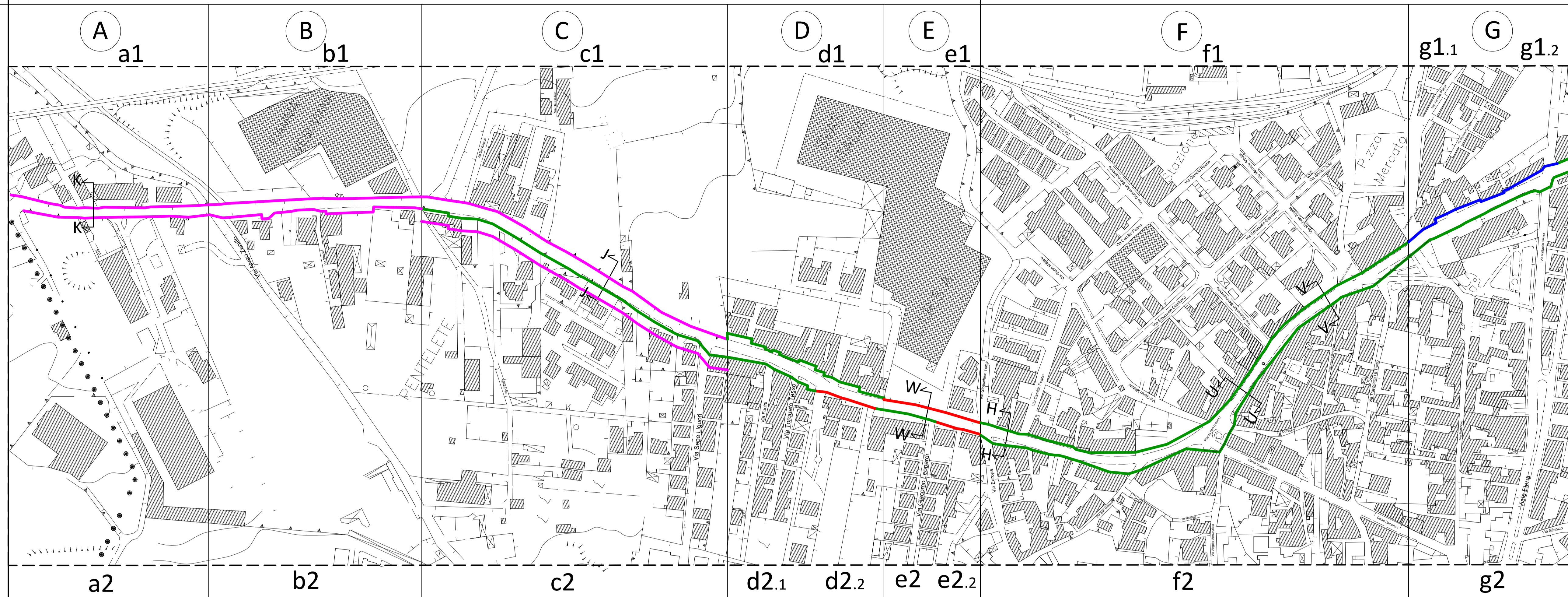


LOTTO I

VIA PENTELETE

VIA ROMA

LEGENDA	
ID. COLORE	RILIEVO STATO DI FATTO
	marciapiedi e zanelle mancanti
	zanelle esistenti
	cordoni esistenti
	cordoni e zanelle esistenti
	doppie zanelle esistenti

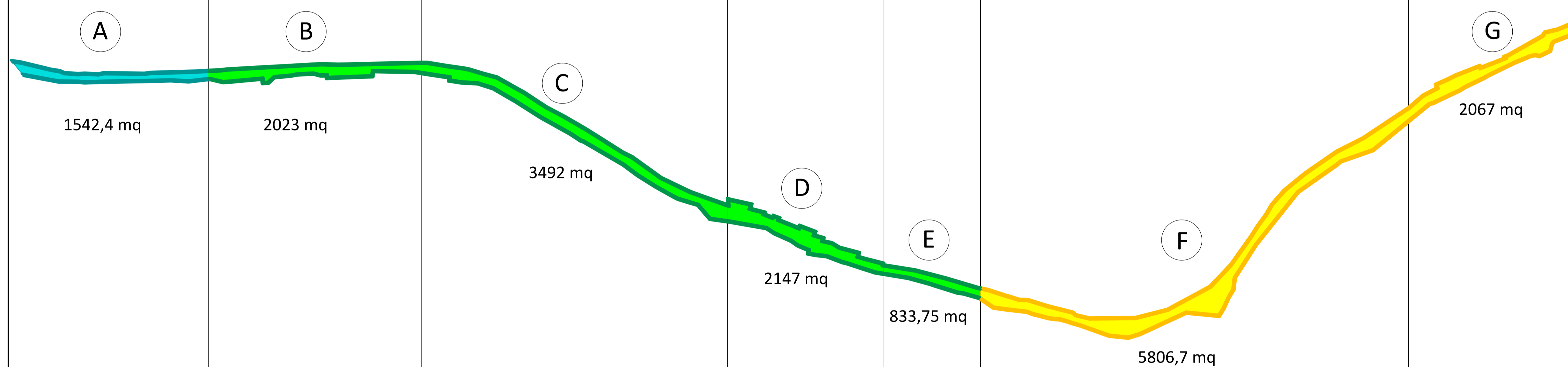


scala 1:2000

Area totale

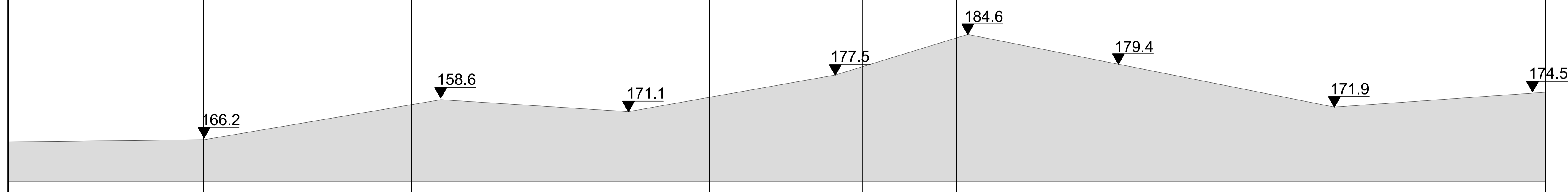
[marciapiedi e strada]

via Pentelete A [A]	1542,4 mq
via Pentelete B [B+C+D+E]	8496 mq
via Roma [F+G]	7873,7 mq

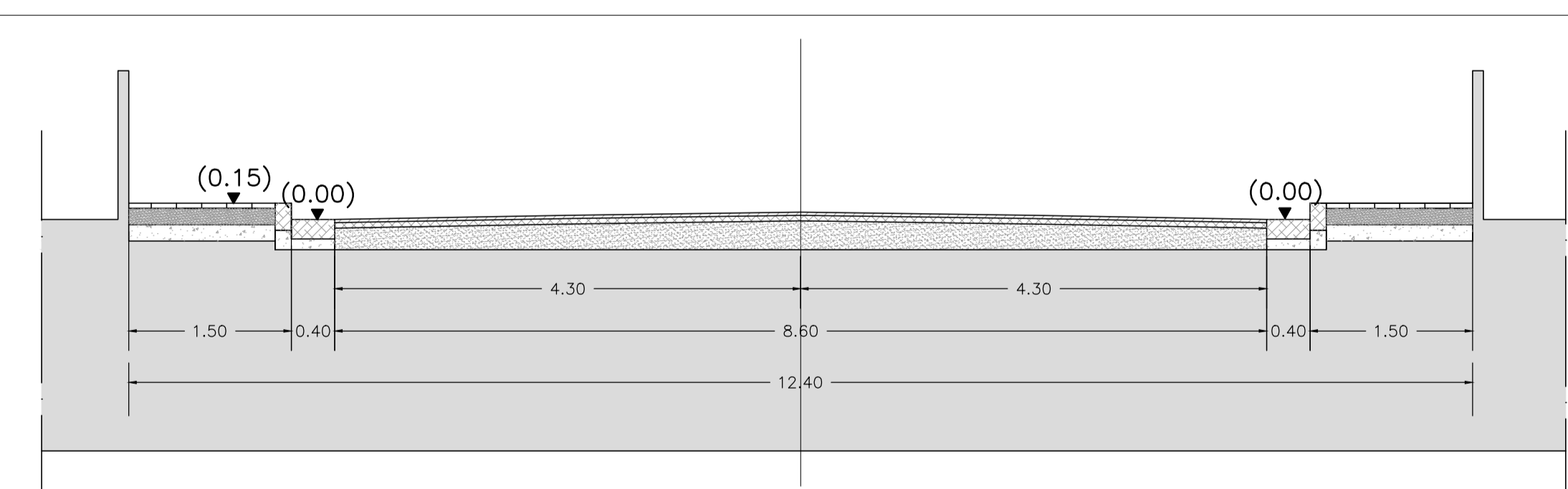


scala 1:2000

Sezione longitudinale

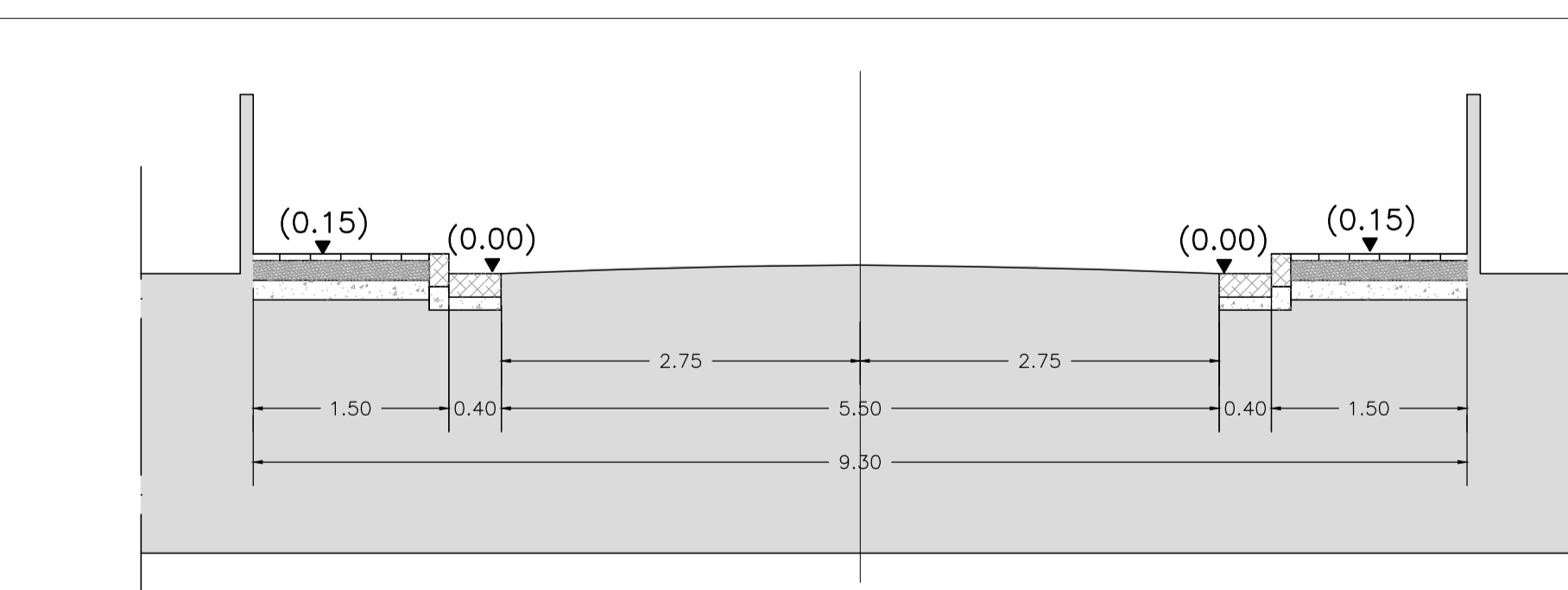


scala 1:2000



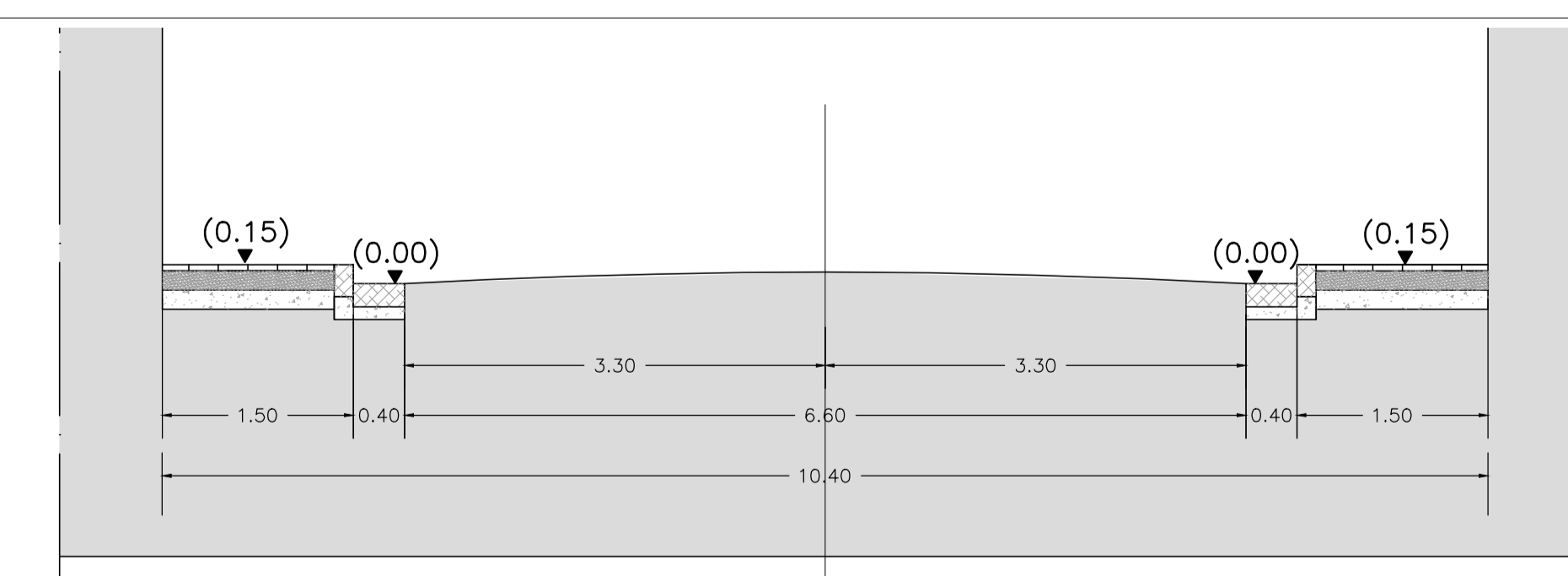
SEZIONE K-K

scala1:50



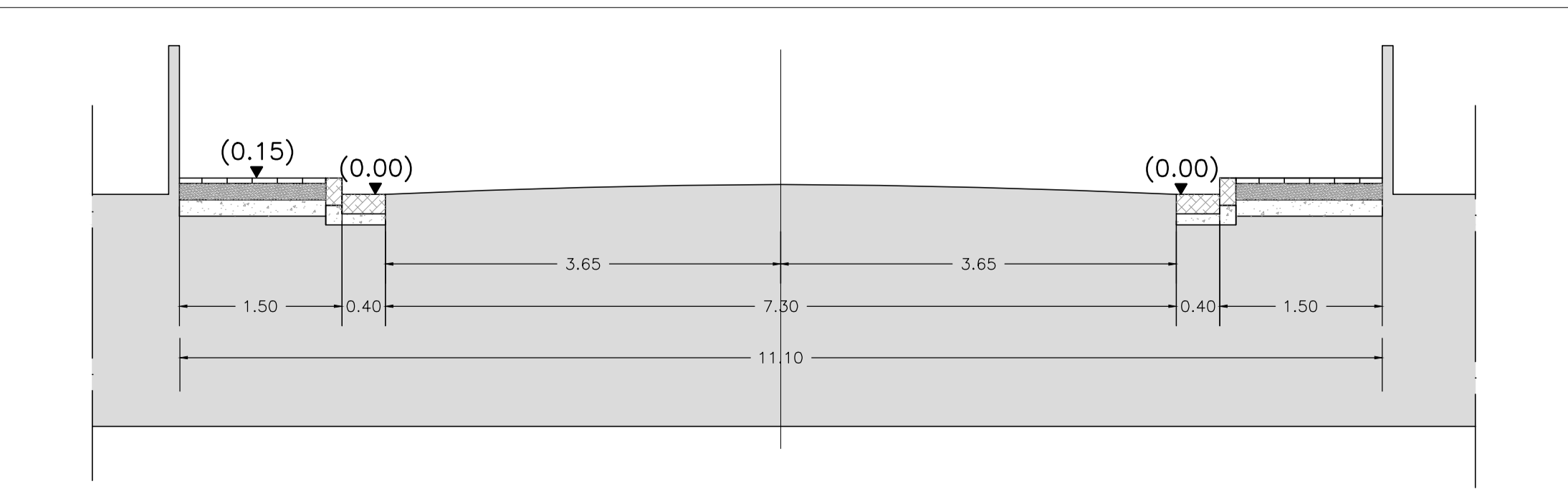
SEZIONE W-W

scala1:50



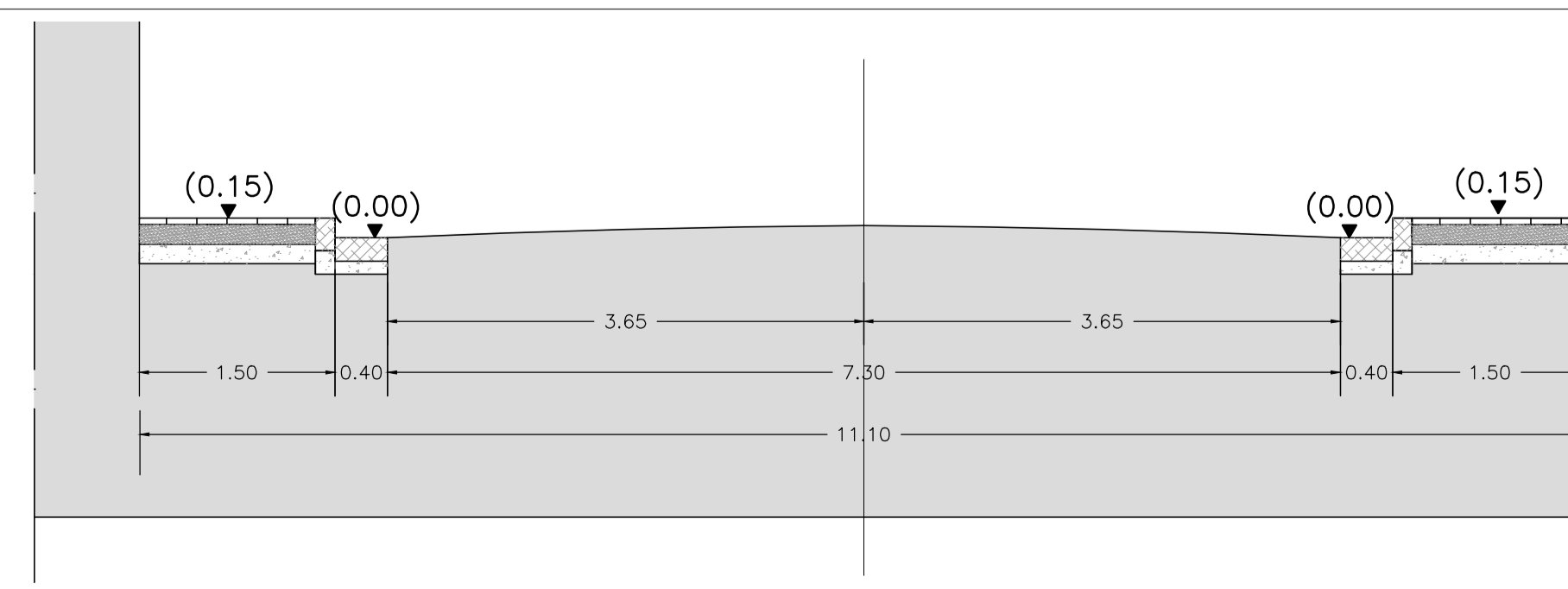
SEZIONE U-U

scala1:50



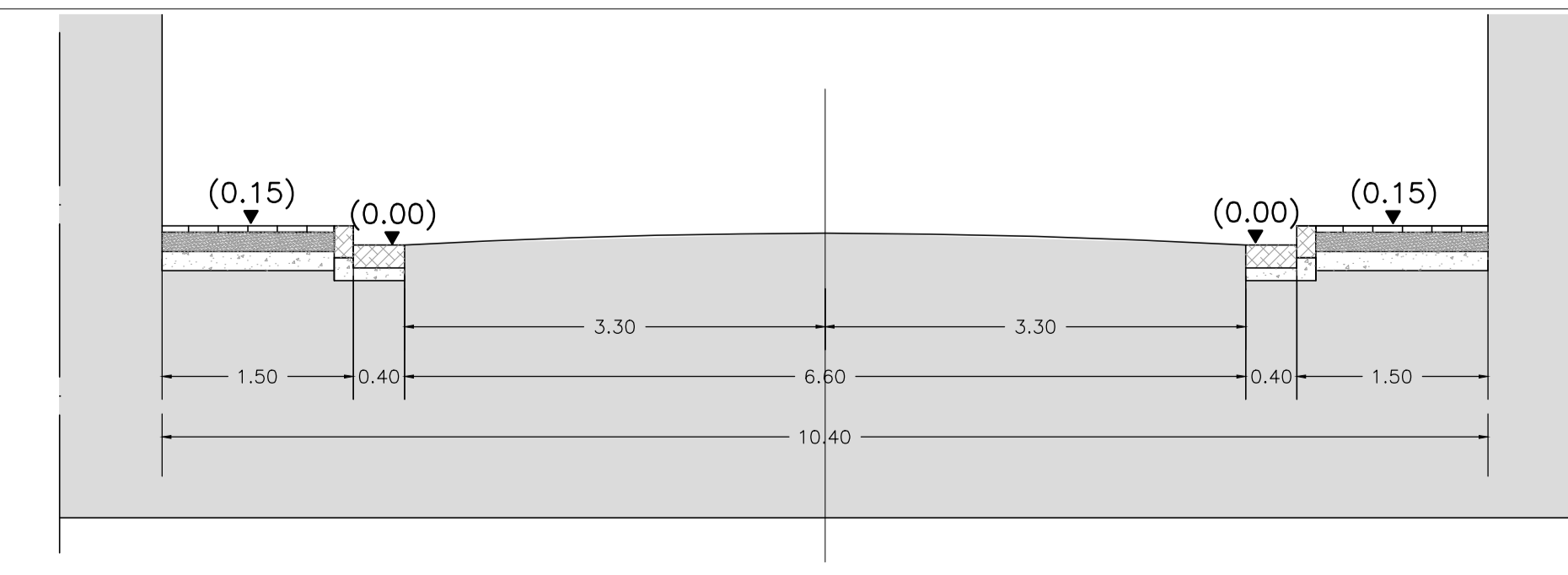
SEZIONE J-J

scala1:50



SEZIONE H-H

scala1:50



SEZIONE V-V

scala1:50



COMUNE DI OTTAVIANO

Città Metropolitana di Napoli

INTERVENTI DI MESSA IN SICUREZZA E SVILUPPO URBANO MEDIANTE LA:
RIQUALIFICAZIONE DEGLI ASSI STRADALI STRATEGICI
DEL TERRITORIO COMUNALE

- I LOTTO FUNZIONALE [via Pentelete- via Roma]

- II LOTTO FUNZIONALE [via G. Di Prisco - via Pappalardo]

- III LOTTO FUNZIONALE [via Ferrovie dello Stato]

- IV LOTTO FUNZIONALE [via Cacciabella- viale Cimitero]

PROGETTO ESECUTIVO

N° ELAB.

05.1

ELABORATI GRAFICI STATO DI PROGETTO

RIF.

AR-PROG

SEZIONE LONGITUDINALE E TRASVERSALI

DATA 2018 SCALA VARIE

Il Progettista

Verifica progetto esecutivo

Il Resp. del Procedimento

arch. Angelo Napolitano

arch. Pasquale Varchetta

arch. Angelo Napolitano

